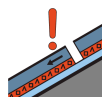
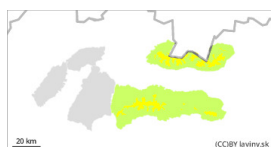


Stupeň nebezpečnosti 2 - Mierne



Trvalo slabá vrstva



Hranica lesa

Stabilita snehovej pokrývky: slabá

Množstvo nebezpečných miest: ojedinele

Veľkosť lavín: stredná



Mokrý sneh



Hranica lesa

Stabilita snehovej pokrývky: stredná

Množstvo nebezpečných miest: niektoré

Veľkosť lavín: stredná

Trvalo slabá vrstva na S sektore.

Vo Vysokých, Západných a Nízkych Tatrách je nad hranicou lesa vyhlásené mierne lavínové nebezpečenstvo (2. stupeň). Počasie bude počas piatku ovplyvňovať prílev teplého vzduchu, počas piatku však už očakávame aj oblačnosť, preto natápanie snehovej pokrývky na J svahoch nebude také výrazné. Na S orientovaných svahoch je stále možné nájsť miesta so suchým neprerobeným snehom, ktorý leží na vrstve ľadu alebo starej stvrdnutej snehovej vrstve, medzi ktorými sa nachádza nebezpečná vrstva hranatozrnitého snehu. Uvoľnenie lavín sa predpokladá hlavne na strmom až veľmi strmom teréne, obzvlášť pri veľkom dodatočnom zaťažení. Na S svahoch sa stabilita veľmi ťažko odhaduje, najnebezpečnejšie sú miesta s viditeľne nafúkaným väčším množstvom snehu, na J svahoch si treba všimnúť premočenú vrstvu snehu. Počas dňa sa na J svahoch môžu vyskytnúť aj samovoľné lavíny a splazy mokrého snehu. Očakávané sú len malé alebo stredné lavíny, no problémom je transportná a akumulčná zóna nánosov, kde sa vzhľadom na malú výšku snehovej pokrývky často nachádza skalná suť, alebo odkryté skalné bloky.

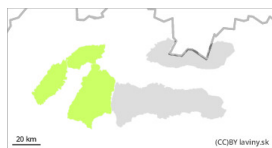
Snehová pokrývka

Výška snehovej pokrývky je podpriemerná, súvislá snehová pokrývka sa nachádza až nad hranicou 1600 m n.m. Na J expozíciách sa na povrchu snehovej pokrývky urobila kôra alebo firn. Na S orientáciách najvyšších polôh si sneh stále zachováva prachový charakter, pod ktorým pretrvávajú trvalo slabá vrstva hranatozrnitého snehu. V priebehu dňa sa očakáva na J expozíciách natápanie snehovej pokrývky.

Tendencia

Tendencia vývoja lavínového nebezpečenstva je zotrvalá.

Stupeň nebezpečenstva 1 - Malé



Tendencia: Zotrývajúce lavínové nebezpečie →

na Sobota 08.03.2025



Mokrý sneh



Hranica lesa

Stabilita snehovej pokrývky: **stredná**

Množstvo nebezpečných miest: **ojedinele**

Veľkosť lavín: **stredná**

Dlhotrývajúce oteplenie v najvyšších polohách. pozor na mokrý sneh

Pre Malú a Veľkú Fatru je vyhlásené malé lavínové nebezpečenstvo (1. stupeň). Všeobecne tu sneh z poslednej periódy sneženia sadol a vplyvom striedania teplôt sa na jeho povrchu vytvorila vrstva kôry alebo firnu. Na S orientovaných svahoch je ojedinele možné nájsť ešte veľmi lokálne miesta so suchým neprerobeným snehom, ktorý leží na vrstve ľadu alebo starej stvrdnutej snehovej vrstve. V priebehu piatku bude počasie v horstvách Slovenska naďalej ovplyvňovať prílev veľmi teplého vzduchu, ale na rozdiel od predošlých dní je očakávaná aj oblačnosť, natápanie snehu tak nebude v takej významnej miere ako počas štvrtku. Uvoľnenie lavín sa predpokladá hlavne na strmom až veľmi strmom teréne, obzvlášť pri veľkom dodatočnom zaťažení, najmä na J svahoch, kde sa môžu vyskytnúť aj samovoľné lavíny a splazy mokrého snehu. Očakávané sú len malé alebo stredné lavíny, no problémom je transportná a akumulčná zóna nánosov, kde sa vzhľadom na malú výšku snehovej pokrývky často nachádza skalná suť, alebo odkryté skalné bloky.

Snehová pokrývka

Výška snehovej pokrývky je podpriemerná, súvislá snehová pokrývka sa nachádza až nad hranicou 1500 m n.m. Snež z poslednej periódy sneženia sadol a prerobil sa na kôru alebo firn. Prachový charakter si zachováva na ojedinelých S orientovaných svahoch najvyšších polôh. V priebehu dňa sa očakáva najmä na J expozíciách natápanie snehovej pokrývky.

Tendencia

bl