



## Stupeň nebezpečenstva 2 - Mierne



**Tendencia: Zvyšujúce sa lavínové nebezpečie**  
na Utorok 05 03 2024



Mokrý sneh

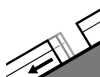


2000m

Stabilita snehovej pokrývky: **slabá**

Množstvo nebezpečných miest: **niektoré**

Veľkosť lavín: **stredná**



Kĺzavý sneh



2000m

Stabilita snehovej pokrývky: **slabá**

Množstvo nebezpečných miest: **ojedinele**

Veľkosť lavín: **veľká**



Vetrom  
previaty sneh



2000m

Stabilita snehovej pokrývky: **slabá**

Množstvo nebezpečných miest: **ojedinele**

Veľkosť lavín: **stredná**

### Pozor na mokré a základové lavíny v stredných polohách. Vo vysokých polohách Tatier snehové dosky!

Lavínové nebezpečenstvo je veľmi rozdielne pre jednotlivé výškové polohy. V nižších a stredných polohách je možný výskyt mokrých lavín, či už mechanicky alebo spontánne uvoľnených. Na strmých trávnatých svahoch je naďalej možný výskyt kĺzavých / základových lavín, ktoré môžu zasiahnuť údolné trasy. V najvyšších polohách Tatier (cca nad 2000 m n.m.) a najmä na severných expozíciách sú lokálne vytvorené snehové dosky a vankúše z nového snehu, ktoré môžu pri zaťažení predstavovať riziko.

### Snehová pokrývka

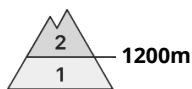
Počas posledného sneženia pripadlo v polohách nad 1900 m n.m. od poprašku do 10 cm nového snehu, ktorý bol silným vetrom previaty a uložený na záveterných miestach, prevažne severných expozícií, vo forme lokálnych snehových dosiek a vankúšov. V polohách pod 1900 m n.m. prevláda na povrchu mokrý sneh, v nižších polohách je sneh mokrý v celom profile. Súvislá snehová pokrývka je, v závislosti od expozície, od nadmorskej výšky cca 1200 m.

### Tendencia

Počas dňa pri oteplení **STÚPAJÚCA**

<br><br><i>Zostavil: Filip Kyzek</i>

## Stupeň nebezpečenstva 2 - Mierne



**Tendencia: Zvyšujúce sa lavínové nebezpečie**  
na Utorok 05 03 2024



Mokrý sneh

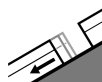


1200m

Stabilita snehovej pokrývky: **slabá**

Množstvo nebezpečných miest: **ojedinele**

Veľkosť lavín: **stredná**



Kĺzavý sneh



1200m

Stabilita snehovej pokrývky: **slabá**

Množstvo nebezpečných miest: **ojedinele**

Veľkosť lavín: **stredná**

### Pozor na mokré a základové lavíny na strmých svahoch.

Vo Fatrách a východnej časti Nízkyh Tatier pretrváva nad hranicou 1200 m n.m. MIERNE lavínové nebezpečenstvo, 2. stupeň. Mokrý sneh je určujúcim lavínovým problémom. Uvoľnenie lavíny je možné najmä pri veľkom dodatočnom zaťažení, ale očakáva sa aj uvoľnenie spontánnych mokrých lavín na veľmi strmých svahoch. Na trávnatých svahoch sa v priebehu celého dňa môžu vyskytnúť aj kĺzavé (základové) lavíny.

### Snehová pokrývka

Silné oteplenie trvá naďalej, dažďové zrážky sa vyskytli vo všetkých polohách. Snehová pokrývka je najmä popoludní mokrá, často v celom profile. Súvislá snehová pokrývka sa nachádza od nadmorskej výšky 1200 m n.m. a nad hranicou lesa dosahuje výšku 40 až 140 cm. Vetrom exponované miesta a hrebene sú miestami vyfúkané do trávnatého podkladu.

### Tendencia

Počas dňa pri oteplení **STÚPAJÚCA**

<br><br><i>Zostavil: Filip Kyzek</i>