



Stupeň nebezpečenstva 2 - Mierne



Tendencia: Zvyšujúce sa lavínové nebezpečenie
na Sobota 02.03.2024



Mokrý sneh

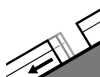


2000m

Stabilita snehovej pokrývky: **slabá**

Množstvo nebezpečných miest: **niektoré**

Veľkosť lavín: **stredná**



Kĺzavý sneh



2000m

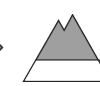
Stabilita snehovej pokrývky: **slabá**

Množstvo nebezpečných miest: **ojedinele**

Veľkosť lavín: **veľká**



Vetrom
previaty sneh



2000m

Stabilita snehovej pokrývky: **slabá**

Množstvo nebezpečných miest: **ojedinele**

Veľkosť lavín: **stredná**

Hlavným lavínovým problémom ostáva mokrý sneh a kĺzavé /základové lavíny.

V Tatrách a v západnej časti Nízkych Tatier trvá MIERNE lavínové nebezpečenstvo (2. stupeň) po celý deň. Mokrý sneh je najmä popoludní určujúcim lavínovým problémom. Uvoľnenie lavíny je možné najmä pri veľkom dodatočnom zaťažení, no očakáva sa aj uvoľnenie spontánnych mokrých lavín na veľmi strmých svahoch. Na trávnatých svahoch južných expozícií sa môžu vyskytnúť aj kĺzavé (základové) lavíny, ktoré vedú ohroziť údolné trasy. V najvyšších polohách Tatier (nad 2000 m) je na strmých svahoch severných expozícií možné uvoľnenie doskovej lavíny najmä pri veľkom dodatočnom zaťažení.

Snehová pokrývka

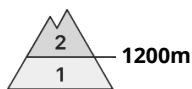
je zrána mierne spevnená a zmrznutá, no dôsledkom pretrvávajúceho oteplenia počas dňa premoká. Výnimkou sú tienisté orientácie v najvyšších polohách Tatier, kde sa stále nachádzajú snehové dosky, vankúše a preveje vlhkého až suchého snehu. Popoludní sa očakávajú zrážky, ktoré budú nad hranicou cca 2000 m n.m. snehové. Vetrom exponované hrebene sú často vyfúkané na tvrdý, až zľadovatený povrch. Súvislá snehová pokrývka sa nachádza od nadmorskej výšky 1100 - 1200 m n.m. a nad hranicou lesa dosahuje výšku 80 až 280 cm

Tendencia

počas dňa pri oteplení **STÚPAJÚCA**

<i>Zostavil: Filip Kyzek</i>

Stupeň nebezpečenstva 2 - Mierne



Tendencia: Zvyšujúce sa lavínové nebezpečie
na Sobota 02.03.2024



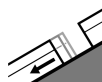
Mokrý sneh



Stabilita snehovej pokrývky: **slabá**

Množstvo nebezpečných miest: **niektoré**

Veľkosť lavín: **stredná**



Kĺzavý sneh



Stabilita snehovej pokrývky: **slabá**

Množstvo nebezpečných miest: **ojedinele**

Veľkosť lavín: **veľká**

Dôsledkom silného oteplenia a poludňajšieho dažďa je vo vyšších polohách možný výskyt mokrých a kĺzavých lavín.

Vo Fatrách a východnej časti Nízkych Tatier pretrvávajú nad hranicou 1200 m n.m. MIERNE lavínové nebezpečenstvo, 2. stupeň. Mokrý sneh je určujúcim lavínovým problémom. Uvoľnenie lavíny je možné najmä pri veľkom dodatočnom zaťažení, ale očakáva sa aj uvoľnenie spontánnych mokrých lavín na strmých svahoch. Na trávnatých svahoch sa v priebehu celého dňa môžu vyskytnúť aj kĺzavé (základové) lavíny, ktoré môžu ohroziť nižšie položené turistické trasy.

Snehová pokrývka

V dôsledku silného oteplenia bude teplota v daných oblastiach dosahovať +2 až +7°C. Postupne od juhozápadu bude pršať vo všetkých polohách. Snehová pokrývka je najmä popoludní mokrá, často v celom profile. Vetrom exponované hrebene sú miestami vyfúkané na tvrdý, až zľadovatený povrch. Súvislá snehová pokrývka sa nachádza od nadmorskej výšky 1200 m n.m. a nad hranicou lesa dosahuje výšku 50 až 150 cm

Tendencia

Pri oteplení počas dňa **STÚPAJÚCA**

<i>Zostavil: Filip Kyzek</i>